



NIESAMOWITA POLSKA

Turystyka już otwarta – poznaj atrakcje turystyczne Wrocławia

Niewątpliwie największą atrakcją turystyczną Wrocławia jest ZOO. To ponad trzydzieści hektarów przestrzeni, które dają możliwość zachowania dystansu, pozwalając jednocześnie cieszyć się widokiem setek gatunków zwierząt. Najciekawszą częścią wrocławskiego ZOO jest Afrykarium, monumentalna budowla oddana do użytku pod koniec 2014 roku. Wewnątrz znajdują się ogromne akwaria, w których pływają rekiny, żółwie morskie czy płaszczki. Oglą-



Dlaczego warto odwiedzić Radków?



Gmina Radków położona jest w północno-zachodniej części Kotliny Kłodzkiej, poniżej Nowej Rudy. Jej sercem jest miasto Radków, z przepięknym, renesansowym Ratuszem oraz klimatycznym Rynkiem.

cd. na str. 5

dać możemy także krokodyle, manaty oraz dziesiątki gatunków ryb żyjących w rejonie Równika. Obsługa ZOO cały czas wyznacza ilość osób, które mogą być dostępne w tym budynku, dlatego trzeba uzbroić się w cierpliwość,

wyczekując w kolejce. Zwiedzanie ZOO warto zaplanować sobie na godziny popołudniowe, wtedy ilość turystów jest znacznie mniejsza.

cd. na str. 3

Stolica Dolnego Śląska idealnie nadaje się na kilkudniowy wypad, warto sprawdzić jakie interesujące miejsca we Wrocławiu są warte odwiedzenia. Tym bardziej, że turystyka w Polsce ponownie zostaje otwarta.

Odkryj atrakcje turystyczne Stronia Śląskiego



Stronie Śląskie to taki malowniczy zakątek na terenie Ziemi Kłodzkiej, gdzie możecie zaplanować wyjazd o każdej porze roku. Jesteśmy pewni, że każdy turysta, nawet ten najbardziej wymagający, znajdzie tutaj coś dla siebie.

cd. na str. 6

Złotyryja - miasto, które musisz poznać



Złotyryja to urokliwe miasto położone w Krainie Wygasłych Wulkanów, czyli na Pogórzu Kaczawskim. Jak łatwo się domyślić jest to ciekawie ukształtowany teren, który malowniczo wpisuje się w krajobraz miejscowości.

cd. na str. 9

Mała Japonia w sercu Karkonoszy



Jest takie niesamowite miejsce w Karkonoszach, w którym można poznać kulturę Kraju Kwitnącej Wiśni, bez konieczności odbycia dalekiej podróży. To Mała Japonia – Ogród Japoński Siruwia w Przesiece.

cd. na str. 10

JuraPark w Krasiejowie – największa atrakcja na Opolszczyźnie



Przemierzając Opolszczyznę warto w swoim planie podróży uwzględnić wizytę w Krasiejowie, gdzie znajduje się Park Nauki i Rozrywki „JuraPark”. To atrakcja turystyczna przygotowana głównie dla rodzin.

cd. na str. 16

Szanowni Państwo, drodzy Turyści!

Po niemal półtora roku bardzo trudnej sytuacji na rynku turystycznym, powoli wszystko wraca do normy. Początkiem maja otwarto część atrakcji turystycznych, a na koniec miesiąca będziemy mieli już do dyspozycji wszystko, czego potrzeba, by móc aktywnie spędzać czas. Nie zapominając o bezpieczeństwie możemy ruszyć na podbój polskich zabytków i atrakcji turystycznych.

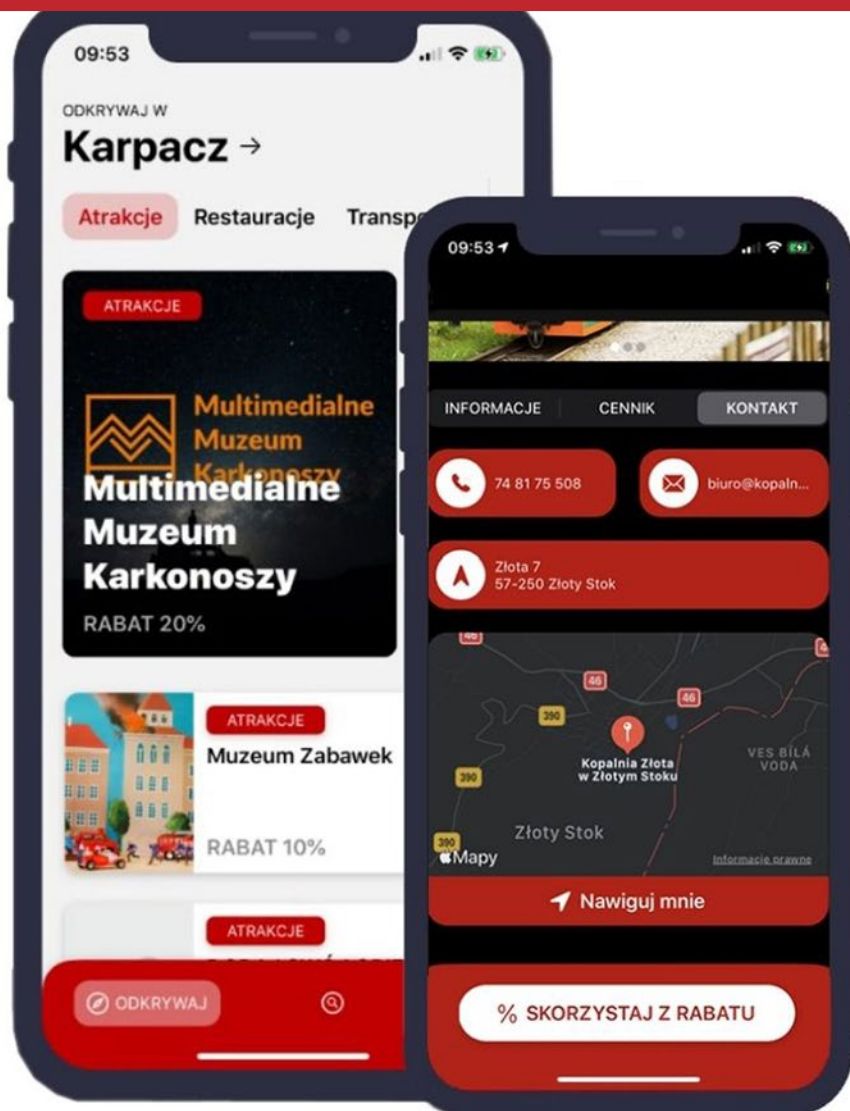
Poczynając od Cypla Helskiego, aż po Opołonek, w Polsce znajdziecie ponad 10.000 miejsc, które są warte zobaczenia, to Niesamowite, że mamy ich aż tyle, są to zarówno stare zamki, przepiękne jeziora czy lasy oraz mnóstwo atrakcji stworzonych przez człowieka od przysłowiowego zera. Takim przykładem są chociażby Karkonoskie Tajemnice, Mała Japonia czy Jura Park Krasiejów, które opisujemy na łamach tego, premierowego numeru naszej gazety.

Branża turystyczna smutnie ucierpiała w czasie ostatnich 15 miesięcy. Część atrakcji została bezpowrotnie zamknięta, inne musiały wstrzymać zaplanowane inwestycje. Były i takie, które ten okres wykorzystały na poważne zmiany, przykładem jest tu wrocławskie Kolejkowo, które po sześciu latach przebywania w budynku Dworca Świebodzkiego, przeniosło się do prestiżowego Sky Tower. Ważne jest, byśmy wszyscy pomogli polskim przedsiębiorcom branży turystycznej i starali się wspólnie odbudować stracony czas. Państwo możecie to uczynić planując weekendy oraz wakacje w naszym kraju, z jednej strony pozwoli to Wam zobaczyć jego piękno, z drugiej zaś zasilicie Waszymi pieniędzmi nadszarpnięte Covidem biznesy. Pamiętajcie o Bonie Turystycznym, możecie go wykorzystać tylko do końca roku.

By pomóc Wam w wyborze atrakcyjnych miejsc, stworzyliśmy cały system informacyjny pod nazwą „Niesamowita Polska”. Do Waszej dyspozycji jest portal, media społecznościowe, darmowe gazety i katalogi. Wkrótce pojawią się także wartościowe przewodniki, mapy oraz wydawnictwa książkowe. To wszystko da Państwu pełen obraz naszego niezwykłego kraju. Zapraszam zatem do zapoznania się ze wszystkimi naszymi mediami, które codziennie będą proponować kolejne pomysły na wspaniały wypoczynek w Polsce – Niesamowitej Polsce!

Redakcja Niesamowita Polska

POBIERZ DARMOWĄ APLIKACJĘ TURYSTYCZNĄ I KORZYSTAJ Z RABATÓW NA ATRAKCJE TURYSTYCZNE I WYBRANE RESTAURACJE



TanieOdkrywanie.pl to darmowa i prosta aplikacja mobilna, która umożliwia nie tylko dostęp do ogromnej i wciąż rosnącej bazy najlepszych atrakcji, restauracji, transportu i innych usług turystycznych w Twoim regionie lub miejscowości którą planujesz odwiedzić, ale daje także możliwość korzystania z rabatów na wszystkie oferowane w aplikacji obiekty oraz usługi.

Wystarczy pobrać ze strony www.tanieodkrywanie.pl i cieszyć się z podróżowania!

Darmowa aplikacja pomoże Ci zaoszczędzić czas, pieniądze oraz zaplanować każdy dzień Twojego urlopu w zależności od Twoich preferencji. Najlepsze atrakcje turystyczne, restauracje, a nawet dojazd do wybranego miejsca, to wszystko znajduje się w ogromnej bazie TanieOdkrywanie.pl. Aplikacja to po prostu „RABAT NA OKOLICE”. Pozwól, żeby Twój smartphone stał się wirtualnym przewodnikiem, który zaprowadzi Cię w najciekawsze miejsca znacznie taniej niż ceny regularne. W celu najwygodniejszego korzystania z oprogramowania wskazana jest włączona funkcja lokalizacji, dzięki czemu TanieOdkrywanie.pl zaprowadzi Cię najwygodniejszą drogą do celu.



tanieodkrywanie.pl
zwiedzaj • odkrywaj • oszczędzaj



cd. ze str. 1

Stolica Dolnego Śląska idealnie nadaje się kilkudniowy wypad. Tym bardziej, że turystyka w Polsce ponownie zostaje otwarta. Warto sprawdzić jakie interesujące miejsca we Wrocławiu są warte odwiedzenia.



Hala stulecia, ZOO, Ostrów Tumski. To miasto zawsze zachwyci!



Wrocławskie krasnale

Wokół wrocławskiego ZOO znajduje się ogromna ilość atrakcji turystycznych. Jest to przede wszystkim Hala Stulecia, która znajduje się na światowej liście UNESCO (jako jeden z 16 obiektów w Polsce) oraz kompleks otaczających ją zabudowań i terenów zielonych. Hala Stulecia od samego początku jej istnienia jest obiektem wystawowym. Oprócz imprez targowych odbywają się tam także koncerty oraz widowiska sportowe. Tuż obok hali znajduje się Pergola wraz z Fontanną Multimedialną. To miejsce spacerów oraz spotkań zarówno mieszkańców miasta, jak i turystów. Można urządzić piknik na trawie, zaznać kąpiele słonecznych oraz przyglądać się pokazom fontanny, które odbywają się o każdej pełnej godzinie.




Hala Stulecia

Parki, ogrody, ciekawe budowle

Tuż za Pergolą znajduje się Ogród Jałpacki. To ponad dwa hektary doskonale urządzonej przestrzeni, która ukazuje tradycję i kulturę Państwa Środka. Całość otacza Park Szczytnicki, największy we Wrocławiu teren zielony, w którym znajdziemy mnóstwo alejek, architektury parkowej oraz 500-letni Kościół św. Nepomucena, przywieziony na początku XX-wieku ze Śląska. Tuż przy parku znajduje się modelowe osiedle WUWA. To interesująca przestrzeń architektoniczna wypełniona wieloma rodzajami budynków mieszkalnych.

Miłośnikom aktywnego spędzania czasu proponujemy także wycieczkę rowerową po wałach Odry. Nie trzeba mieć własnego sprzętu, rower można wypożyczyć w bardzo prosty sposób



Ostrów Tumski

za pomocą aplikacji. Najbliższa wypożyczalnia znajduje się przy Parku Dąbskim, jadąc wzdłuż niego trafimy na nadodrzańskie wały, których ścieżki pieszo-rowerowe prowadzą do niezliczonych miejsc Wrocławia.

W ten sposób możemy w okolicach ZOO i hali Stulecia spędzić cały dzień. Baza gastronomiczna osiedla Biskupin jest bardzo szeroka, polecamy ofertę restauracji przy Hali Stulecia, Bistro Przepis serwujące domowe obiady czy pizzerię Farina.

Cudowny Rynek, niesamowite zabytki

Drugi dzień warto poświęcić na zwiedzanie centrum i okolic. Naszą marszrutę zaczniemy od Rynku, jednego z największych i najpiękniejszych w Europie. Zasadniczy plac został wytyczony już w XIII wieku, jest to prostokąt o wielkości 200 x 170 metrów, w którego centrum zlokalizowany jest blok śródrynkowy z dwoma Ratuszami oraz wieloma zabytkowymi kamienicami. Tuż obok Rynku znajduje się Plac Solny, wyznaczony na planie prostokąta o wymiarach około 85 x 95 metrów. Wytyczono go, ponieważ kupcy nie mieścili się na płycie głównej, tworząc w ten sposób dodatkowe miejsca handlu. Wokół niego również znajdują się zabytkowe kamienice wraz z okazałym gmachem Starej Giełdy. Wróćmy na Rynek, tu niewątpliwie najokazalszym budynkiem jest Stary Ratusz, największy tego typu obiekt w Polsce! Tuż obok niego znajduje się Nowy Ratusz, neorenesansowy gmach z końca XIX wieku.

Kochasz góry i jazdę rowerem? Lubisz adrenalinę i piękne widoki? To propozycja dla Ciebie. System Singletrack Glacensis został stworzony dla miłośników jazdy rowerem po niecodziennych trasach. To miejscówki rowerowe wokół kilku miasteczek, a system ścieżek pozwala na zwiedzanie wyjątkowych miejsc na całej Ziemi Kłodzkiej.



www.singletrackglacensis.com
www.pmbike-experts.pl



Singletrack Glacensis – ponad 200 km tras na Ziemi Kłodzkiej

Ścieżki zostały zaprojektowane i wykonane tak, aby cieszyły każdego użytkownika. To ważne, gdy chcemy zabrać na tę niesamowitą wycieczkę całą rodzinę wraz z dziećmi. Warto sprawdzić oferowane trasy i dostosować je do własnych umiejętności, wytrzymałości oraz ilości posiadanego czasu i jakości sprzętu.

Trasy są podzielone miejscowościami przez które singletrack przebiega bezpośrednio lub w pobliżu. Wyznaczono punkty dostępowe, czyli miejsca w których można zostawić samochód i rozpocząć jazdę. Singletrack Glacensis składa się z 27 pętli i jednego odcinka dwukierunkowego. Można zaplanować wycieczkę jednodniową lub kilkudniową w zależności z połączone z jazdą rowerem. Singletrack Glacensis to również jedyny w swoim rodzaju górski szlak rowerowy. Pozwala na przejechanie całej Ziemi Kłodzkiej ścieżkami rowerowymi typu singletrack. Całość od Srebrnej Góry do Jagodnej to około 260 km razem z łącznikami asfaltowymi lub szutrowymi.

Szlaki mają określone poziomy trudności w skali od 1 do 4. Jedynka oznacza trasę rodzinną dla rodzin z dziećmi, dwójka – trasę bardzo łatwą, trójka – łatwą, a czwórka – trudną. Każdy znajdzie zatem coś dla siebie i swoich potrzeb.

Ze Srebrnej Góry do tras Singletrack Glacensis najłatwiej dotrzeć pomarańczową trasą MTB Sudety, To szutrowy łącznik pomiędzy Przełęczą Srebrną a Przełęczą Wilczą. Trasa Srebrna Góra – Przełęcz Wilcza wynosi 5,8 km, przewyższenie 125 m. Do Przełęcz Srebrnej trzeba jechać 5,7 km, przewyższenie jest niższe i wynosi 75 m.

Pętla Wilcza to zadanie dla twardzieli. Poziom trudności trasy oznaczono numerem 4, czyli jest uznana za trudną. Punkty dostępu – parking Przełęcz Wilcza lub parking nad hotelem „Bardo” w Bardzie Śląskim. Trasa wymagająca dobrej kondycji i wytrzymałości, jej długość wynosi 25,9 km, a średnie przewyższenie 733 m.

Pętla Kłodzka jest łatwiejsza, poziom trudności – 3, punkty dostępu znajdują się na parkingach Przełęcz Łaszczowa lub Przełęcz Kłodzka. Trasa średnio



wymagająca kondycyjnie i technicznie, szybka. Jedna z ciekawszych pętli, godna polecenia. Trzeba pokonać dystans 17,2 km, przewyższenie – 879 m.

Na Przełęcz Jaworowej znajduje się punkt dostępu do trasy Pętla Złota. Ta nadaje się na wycieczki rodzinne, poziom trudności wynosi 2, długość 8,7 km, niewielkie przewyższenie – 263 m.

Pętla Orłowiec to singletrack o trudności 3, wymagająca kondycyjnie, ale łatwiejsza technicznie. Jej dystans wynosi 22,9 km, czyli jest dość długa, ma 600 m przewyższenia.

Z Międzygórza można wyruszyć trasą zwaną Pętla Międzygórza. Punkt dostępu znajduje się na parkingu przy ul. Sanatoryjnej w Międzygórzu lub na Przełęcz Puchaczówka. Do pokonania jest dystans 29 km, 782 m przewyższenia. Trasa wymagająca kondycyjnie i nieco technicznie, poziom trudności – 4.

System został zaprojektowany przez fundatorów fundacji Singletrack Glacensis i jest przez fundację wspierany oraz promowany. Jako cel fundacja postawiła sobie rozwój i popularyzację kolarstwa górskiego i upowszechnianie turystyki na Dolnym Śląsku, zwłaszcza turystyki rowerowej oraz promocja aktywnego wypoczynku. Stworzono **ciekawą atrakcją turystyczną**, łączącą w sobie poznawanie walorów krajobrazowych, ruch na świeżym powietrzu, relaks z rodziną i moc przygód. Czy potrzeba czegoś więcej?

Gdy już oswoicie się z singlami warto spróbować czegoś trochę trudniejszego. Z systemem Glacensis połączony jest system Trasy Enduro Srebrna Góra. Te trasy są bardzo zróżnicowane, pełne ciekawych przeszkód, zjazdów flow, ścianek, podjazdów, hopek i band. Wiodą przez las w pobliżu dawnej Pruskiej




Twierdzi, co dodatkowo podnosi ich atrakcyjność. Jest 10 tras zjazdowych i jedna podjazdowa. Każdy rowerzysta znajdzie tu coś odpowiedniego dla siebie. Rowerzyści mają też dodatkową atrakcję i ułatwienie. Jest to charakterystyczny element naszej miejscówki – tak zwany tarpan pod górkę – czyli shuttle bus, który na bieżąco wywozi rowerzystów na początek tras. Warto spróbować tej przygody. To **kolejna wyjątkowa atrakcja turystyczna Ziemi Kłodzkiej**. Daje szansę nie tylko na aktywny wypoczynek, ale również na zwiedzanie malowniczych zakątków tego rejonu. Możliwość wyboru wielu opcji pozwala dostosować wybrany szlak do naszych umiejętności.

W Srebrnej Górze znajduje się centrum rowerowe, a w nim: tor dla dzieci, plac treningowy, pumptrack, serwis rowerowy, wypożyczalnia rowerów NS BIKES, wypożyczalnia kasków i ochraniaczy oraz sklep i „Pycha szprycha”, czyli najlepsza pizza i burgery w okolicy. Z centrum na początek tras zawozi turystów słynny tarpan. W centrum możliwe jest także odbycie szkolenia i zasięgnięcie informacji.

To tu zaczyna się przygoda z rowerami. Trasy Enduro w Srebrnej Górze są znane i doceniane przez miłośników tej rozrywki z całej Polski. Do dyspozycji jest 11 tras o różnym stopniu trudności o łącznej długości 32 km.

cd. ze str. 1

25 powodów dla których warto odwiedzić Gminę Radków



Taras na Górze Guzowata

Zdobycie szczytu Szczelińca Wielkiego poprzez sforsowanie kilkuset (665) stromych schodów jest interesującą wyprawą, lecz to zaledwie jeden z wielu powodów, dla których warto zaplanować sobie kilkudniową wycieczkę w tę okolicę


Gmina Radków położona jest w północno-zachodniej części Kotliny Kłodzkiej, poniżej Nowej Rudy. Jej sercem jest miasto Radków, z przepięknym, renesansowym Ratuszem oraz klimatycznym Rynkiem. Większość lubiących podróże po Polsce kojarzy Szczeliniec Wielki, który odwiedza rocznie ponad milion turystów, lecz niewielu zdaje sobie sprawę, że najwyższy i najpopularniejszy szczyt Gór Stołowych znajduje się właśnie w tej gminie!

Przedstawiamy 25 atrakcji turystycznych, które sprawią, że będziecie chcieli wybrać się do Radkowa i okolic choćby jutro.

Zaplanuj z nami odkrywanie Gminy Radków

Naszą przygodę proponujemy rozpocząć w samym centrum, czyli na Rynku Radkowa. Tu bez problemu znajdziemy miejsce parkingowe i będziemy mogli rozpocząć zwiedzanie najbliższej okolicy. Na początku uwagę zwraca odremontowany renesansowy Ratusz, ustawiony w centralnym miejscu Rynku. Przed nim znajduje się zabytkowy obelisk, upamiętniający żołnierzy wojny francusko-pruskiej. Na pierzejach Rynku znajduje się wiele zabytkowych kamienic, których historia sięga nierzadko XVI wieku. Znajdziemy tu także Punkt Informacji Turystycznej, w którym pracownicy chętnie pokażą mnogość oferty turystycznej gminy oraz regionu.

Nieopodal Rynku znajduje się kościół św. Doroty, wybudowany w latach



Białe Ściany



Zalew Radkowski

1570–1588. Ulicą Grunwaldzką opuszczamy miasteczko i udajemy się w stronę Góry Guzowatej. Jest to niewielkie wzniesienie na zachód od Radkowa, które kryje nie lada atrakcję. W połowie 2019 roku oddano do użytku turystów przepiękny Taras Widokowy. Można do niego dojść asfaltową drogą, obiekt jest przygotowany także dla osób z niepełnosprawnościami. Rozciąga się stąd wspaniały widok na Góry Stołowe oraz Zalew Radkowski.

„W dół kolorowym wzgórzem”

Malowniczą ścieżką w lesie udajemy się w dół, gdzie czeka na nas plaża, woda oraz mnóstwo dodatkowych atrakcji.



Szczeliniec Wielki

Zbiornik wodny powstał w latach 70. XX wieku, poprzez spiętrzenie Czerwono-górskiego Potoku. Uwaga! Jest zarybiony, co z pewnością ucieszy miłośników wędkarstwa. Wokół zalewu znajduje się pełna infrastruktura rekreacyjna, w tym wypożyczalnia kajaków, plaża, plac zabaw dla dzieci oraz domki do wynajęcia.



Rynek w Radkowie

Znajduje się tu również pole campingowe i caravaningowe. Całość położona jest w urokliwej dolinie, skąd mamy doskonały widok na okoliczne wzniesienia oraz Park Narodowy Gór Stołowych. Nad zalewem nie brakuje również bazy gastronomicznej, możemy delektować się smacznymi, smażonymi na miejscu rybami, oraz daniami obiadowymi i przekąskami.

Kilkaset metrów dalej można delektować się widokiem przepięknych Wodospadów rzeki Pośny oraz wspiąć się na Ochotę Magdalenką, niewielki szczyt z którego doskonale widać panoramę Radkowa.

Warto poznać tę urokliwą okolicę, zapraszamy i polecamy!



Największe atrakcje turystyczne Gminy Radków

- Szczyt Górski Szczeliniec Wielki – 919 m n.p.m.
- Schronisko turystyczne na Szczelińcu Wielkim
- Trasa Turystyczna na Szczelińcu Wielkim
- Rynek i Ratusz w Radkowie
- Zalew Radkowski z Plażą i Kąpieliskiem
- Taras Widokowy na Górze Guzowatej
- Ruiny Fortu Karola koło Karłowa
- Park Dinozaurów w Karłowie
- Bazylika Nawiedzenia NMP w Wambierzycach
- Kalwaria Wambierzyska
- Ruchoma Szopka w Wambierzycach
- Skansen Dawnych Sprzętów i Mini ZOO w Wambierzycach
- Wieża Widokowa w Suszynie
- Muzeum Suszyńskich Kamieni
- Droga Stu Zakrętów między Radkowem a Karłowem
- Skalne Grzyby i Białe Skały
- Szczyty Szczeliniec Mały i Kopa Śmierci
- Wodospady Pośny
- Zamek Sarny
- Zamek Kapitanowo
- Ścieżka Dydaktyczna Niknąca Łąka
- Schronisko i Pole Namiotowe w Pasterce
- Ruiny Zamku w Ratnie Dolnym
- Zabytkowy Węzeł Kolejowy w Ścinawce Średniej
- a dodatkowo:
- Przejścia graniczne (samochodowe i turystyczne)
- Liczne Gospodarstwa Agroturystyczne
- Trasy Rowerowe oraz Narciarstwa Biegowego
- Rozbudowana Baza Gastronomiczna

Aż trudno uwierzyć, że wszystkie te atrakcje znajdują się w promieniu 15 kilometrów od Radkowa. Do tego należy doliczyć wiele form skalnych takich jak Skalne Wrota, Filary Skalne czy Podmorskie Kanały oraz ogromne połacie lasów i pól ścielących się malowniczo na licznych wzgórzach i pagórkach.

cd. ze str. 1

Nawet najbardziej wymagający turysta znajdzie tutaj coś dla siebie. Największym atutem miejscowości jest przepiękny górski krajobraz oraz liczne walory przyrodnicze. To bez wątpienia jeden z najciekawszych kierunków turystycznych Dolnego Śląska



Najwyższym pasmem górskim po polskiej stronie tej części Sudetów Wschodnich jest Masyw Śnieżnika, najwyższy szczyt stanowi Śnieżnik (1425 m n.p.m.), najczęściej wybierany przez turystów szczyt w okolicy. Będąc w gminie Stronie Śląskie zwróćcie uwagę na jej walory przyrodnicze - rozległe lasy, górski krajobraz oraz malownicze miejscowości. Postaramy się podpowiedzieć Wam, dlaczego warto odwiedzić Stronie Śląskie, pięknie o każdej porze roku.

Góry i najpiękniejsza jaskinia w Polsce

Śnieżnik to najpopularniejszy i zarazem najwyższy szczyt Sudetów Wschodnich i Masywu Śnieżnika. Na szczyt prowadzi przyjemny szlak, który nie sprawi trudności rodzinom z dziećmi oraz seniorom. Dzieciom, ale także dorosłym, z pewnością spodoba się najdłuższa jaskinia w Sudetach i jednocześnie najpiękniejsza w Polsce, czyli Jaskinia Niedźwiedzia w Kletnie. Jej odkrycie datowane jest na 1966 rok.

Pozostając w podziemnym klimacie, polecamy kolejne miejsce, które z pewnością warto odwiedzić, bo jest niecodziennie – Kopalnię Uranu w Kletnie. Dawniej wydobywano w niej żelazo, srebro i miedź. Obecnie udostępniono do zwiedzania ponad 200-metrową trasę. W trakcie przemierzania sztolni poznać ciekawe historie opowiedziane przez przewodnika oraz zobaczycie szereg specjalnych ekspozycji.

Sztuka, minerały, ciekawe obiekty

Czas wyjść na powierzchnię, tutaj również znajdziecie sporo atrakcji turystycznych. Od ponad 15 lat w Stroniu Śląskim funkcjonuje Muzeum Minerali, czyli miejsce, gdzie każdy miłośnik minerałów zachwyci się ich ilością i różnorodnością.

We wsi Stara Morawa czeka Was kolejny przystanek. Znajduje się tam bowiem Wapiennik „Łaskawy kamień”, który stanowi niebywały zabytek techniki - rewolucyjny i znamienny dla doby industrializacji. Mieści się w nim galeria sztuki współczesnej, gdzie można podziwiać prace artysty grafika profesora Jacka Rybczyńskiego, letnie obserwatorium nietoperzy Podkopców, a także autorski ogród japoński.



Zalew w Starej Morawie



Alpine coaster w Siennej na Czarniej Górze




Jaskinia Niedźwiedzia w Kletnie



Kopalnia uranu w Kletnie



Muzeum Minerali



Śnieżnik



Wapiennik w Starej Morawie

W letnie dni Stara Morawa zamienia się w prawdziwe centrum turystyczne gminy Stronie Śląskie. Znajduje się tam malowniczo położony zbiornik rekreacyjny, gdzie w upalne dni będziecie mogli zaznać zasłużonych chwil relaksu na strzeżonym, piaszczystym kąpielisku. Miłośnicy sportów wodnych z pewnością pokochają to miejsce, ponieważ w sezonie funkcjonuje tam nowoczesny WakePark oraz wypożyczalnia sprzętów wodnych. Jeżeli zechcecie zatrzymać się tam na dłużej, przygotowano również pole namiotowe oraz 24 miejsca noclegowe w pokojach gościnnych.

Dla rodzin podróżujących z dziećmi mamy jeszcze jedną atrakcję, która z pewnością zachwyci całą rodzinę - najdłuższy alpine coaster w Polsce na Czarniej Górze. Jego trasa liczy 950 metrów długości, a prędkość jaką można osiągnąć wynosi aż 40km/h! Tej świetnej zabawie towarzyszą także przepiękne widoki.

Mamy nadzieję, że udało się nam zainspirować Was do podróżowania po Ziemi Kłodzkiej. Wśród licznych miejscowości turystycznych tego regionu, Stronie Śląskie zasługuje na szczególną uwagę - nie tylko ze względu na liczne atrakcje turystyczne, ale również z powodu malowniczej okolicy, która zachwyci i sprawi, że będziecie chcieli stałe tu wracać.

Wśród nas nie brakuje miłośników ryb i wędkowania. Wszystkich, którzy kochają taki sposób spędzania wolnego czasu oraz tych, którzy chcą spróbować, zapraszamy do Boguszyna, gdzie znajduje się Łowisko „Złoty Pstrąg”.


Boguszyn leży na Ziemi Kłodzkiej, nieopodal Kłodzka. Łowisko dysponuje dwoma zbiornikami wodnymi. Znajdziecie w nich takie gatunki ryb jak: karp, pstrąg, sum, szczupach, sandacz czy jesiotr.



Boguszyn 31A, 57-300 Kłodzko
tel. 78 11 78 227
www.zlotypstrag.pl



Z wędką w dłoni na Ziemi Kłodzkiej



Pomimo trwających obostrzeń łowisko pozostaje otwarte. To świetny pomysł na spędzenie bezpiecznie wolnego czasu z dala od zgiełku miasta, w bliskim kontakcie z przyrodą.

- Każdy odwiedzający nas turysta będzie miał możliwość spędzenia miło czasu na świeżym powietrzu. Nasza Karczma Rybna serwuje dania na wynos, także prócz wędkowania, każdy będzie miał okazję spróbować naszych specjalności – mówi, właściciel Łowiska „Złoty Pstrąg”.

Jeśli planujecie pobyt wakacyjny, warto również rozważyć pobyt w tej okolicy. Na terenie łowiska znajduje się drewniany domek góralski do wynajęcia. Piękna przyroda, pyszne ryby i aktywny wypoczynek. To ciekawa oferta!



Odpocznij na łonie natury, przeżyj wielką przygodę i zakochaj się w Kotlinie Kłodzkiej ze Ski-Raft!

Pośród wielu atrakcji Dolnego Śląska, a dokładnie Ziemi Kłodzkiej, na szczególną uwagę zasługują te, które oferują aktywny wypoczynek na łonie przyrody. Jedną z takich atrakcji są spływy pontonowe, które z roku na rok przyciągają coraz większą liczbę turystów.



Pałac Ławica - Ławica 23b
tel. 725 300 303
www.ski-raft.pl



Przeżyj przygodę na spływach pontonowych Ski-Raft

Wielu z Was zastanawia się czy taka forma aktywnego wypoczynku jest na pewno bezpieczna. Oczywiście, że tak. Wszyscy uczestnicy spływu otrzymują nowoczesne kapoki, a także muszą przejść odpowiednie szkolenie dotyczące pływania pontonami.

Co warto wiedzieć?

Spływy pontonowe odbywają się pięcioma meandrami Nysy Kłodzkiej. Prócz niesamowitych emocji związanych z wodną wyprawą i wspaniałą zabawą, czekają na Was przepiękne widoki kolorowych łąk, skał otulonych lasem, a także możecie spotkać mieszkańców tej okolicy - czaple, sarny, a nawet dziki.

Proponowane trasy spływów dostosowane są do wieku i możliwości uczestników, tak aby każdy mógł wziąć udział w tej niesamowitej przygodzie. Główna przystań znajduje się w miejscowości Ławica, na terenie Pałacu Ławica (Ławica 23b). Tam znajdują się parkingi oraz kasa biletowa.

Od niedawna istnieje również możliwość rezerwacji i zakupu biletów online. W tym celu zapraszamy Was na stronę internetową www.ski-raft.pl. Przygoda jest blisko!



Świdnica to niemal 57-tysięczne miasto z bogatą historią i niezliczoną ilością zabytków oraz atrakcji turystycznych. Zapraszamy do zwiedzania.



Naszą wycieczkę rozpoczniemy w Rynku, gdzie znajduje się Informacja Turystyczna, w której można otrzymać wiele publikacji dotyczących miasta i okolicy. Tuż obok niej znajduje się Wieża Ratuszowa. Jest to już czwarta konstrukcja stojąca w tym miejscu, trzy poprzednie ulegały zniszczeniu na przestrzeni ostatnich siedmiu wieków. Obecna konstrukcja spełnia rolę wieży widokowej, skąd roztacza się wspaniały widok na panoramę miasta oraz nieodległe pasma górskie. Przechadzając się po Rynku dostrzeżemy misternie odrestaurowane kamieniczki oraz przepiękne fontanny, które nadają tej zabytkowej tkance dodatkowego kolorytu.

Tradycje kupieckie miasta

Przed wejściem do Muzeum Dawnego Kupiectwa znajduje się ławka, na której „siedzi” Maria Kunic. Rzeźba znanej astronomki została ustawiona w 2009 roku, by uczcić fakt, że znaczna część jej życia związana była ze Świdnicą. Muzeum, jak sama nazwa wskazuje, opowiada o bogatych tradycjach kupieckich



miasta. Na parterze zainscenizowano aptekę, sklep kolonialny, kramy bogatych kramarzy oraz ekspozycję piwowarską. Na piętrze możemy zobaczyć zabytkową Salę Rajców, salonik oraz galerię obrazów.

Opuszczamy Rynek i ulicą Długą udajemy się w stronę katedry. Po drodze mijamy wiele zabytkowych witryn sklepowych, pochodzących nierzadko z XIX wieku. Warto przystanąć przy nich, by zobaczyć kunszt i precyzję, z jaką zostały wykonane. Świdnicka katedra to gotycka budowla z XIV wieku. Jest to najwyższy zabytkowy budynek na Dolnym Śląsku, jej wieża ma 101,5 metra wysokości. We wnętrzu zobaczyć można ogromny, przepięknie zdobiony ołtarz główny, misternie wykonane sklepienia, ambonę z końca XVII wieku oraz organy

ozdobione Orkiestrą Niebiańską. Na uwagę zasługują także ogromne obrazy w kunsztownych ramach, które obecnie przechodzą prace renowacyjne.

Cały z drewna

Pozostając przy budowach sakralnych, udajemy się w stronę Kościoła Pokoju. Jest to 365-letnia świątynia, która powstała wyłącznie z drewna, bez użycia stalowych elementów. Było to podyktowane obwarowaniami Traktatu Wersalskiego. Sztachulcowa konstrukcja wykonana została na planie krzyża greckiego, wyróżnia ją wiele kruczków, które stanowią zewnętrzne wejścia do empor. Wnętrze kościoła zachwyca ilością i jakością detali. Należy podkreślić przede wszystkim misternie wykonane ołtarz główny, organy oraz mównicę, która



umiejscowiona jest w środkowej części kościoła. Uwagę należy zwrócić także na mnogość oraz piękno wykonania empor, dzięki którym w budynku mogło pomieścić do pięciu tysięcy wiernych.

Aktywnie i barwnie

Świdnica to także mnóstwo terenów zielonych, które zachęcają do spacerów oraz aktywnego wypoczynku. Wśród ośmiu parków uwagę zwraca Park Centralny, który przeszedł niedawno ogromną metamorfozę. Uroku nadają mu mosty, altany oraz przepływająca rzeka Witoszówka. W Parku Gen. Sikorskiego możemy podziwiać replikę Fokkera Dr.I, samolotu na którym latał słynny Czerwony Baron, czyli Manfred von Richthofen. Jedną z najnowszych rewitalizacji jest Ogród Różany, który powstał na placu 1000-lecia Państwa Polskiego. Inwestycja ta otrzymała nagrodę „Modernizacji Roku”, trzeba przyznać, że prezentuje się wyśmienicie. Wracając na Rynek, warto zajrzeć na skwer przy ulicy Franciszkańskiej, znajdują się tam wykonane z brązu rzeźby dzików oraz Skrzynia Pamięci Świdniczan.

Kto nie lubi eksplorowania nieznanego i odkrywania tajemnic? Czas przygód nie musi się kończyć wraz z dzieciństwem. Dlatego dużym i małym polecamy odwiedzenie ekspozycji „Karkonoskie Tajemnice” w Karpaczu.



Karpacz, ul. Mickiewicza 1a
tel. 75 76 19 999

Czynne codziennie od 10 do 18
www.karkonoskietajemnice.pl



Maszyna do poszukiwania korzenia mandragory

To wyjątkowa multimedialna wystawa zorganizowana w podziemiach. Jedną z wiodących atrakcji turystycznych Karpacza. Przedstawia świat magiczny Karkonoszy, osnuty legendą Ducha Gór. Są tu historie o ziołarzach, poszukiwaczach skarbów naturalnych, których w górach nie brakuje, Walończykach i hutnikach. Można zobaczyć siedzibę Ducha Gór i Alchemiczną Komnatę pełną niezwykłości. Ekspozycja „Karkonoskie Tajemnice” została nagrodzona w prestiżowym konkursie zorganizowanym przez National Geographic „7 Nowych Cudów Polski”.

W marcu 2011 roku podczas wykopalisk przy budowie w Karpaczu znaleziono coś niesamowitego. Zdumiewający ten eksponat nazwano kosturem Ducha Gór, wywołał niemałe poruszenie

w całym regionie. Tak zaczęła się historia tej niezwyklej ekspozycji.

Zaaranżowana przez artystów ekspozycja przyciąga zwiedzających, a wykorzystanie najnowszych technologii powoduje, że zwiedzający czują się częścią tajemniczego świata Karkonoszy wraz z całym jego bogactwem.

Już same nazwy poszczególnych części wystawy powodują ciekawość i po prostu chce się ją zwiedzać. Kto nie chciałby dowiedzieć się, co odkrył pradawny kostur, albo co kryje się we wnętrzu magicznej szafy? A Sala Czterech Żywiółów? Kącik Wielkiego Kreatora i Alchemika? To wzbudza dreszcz emocji. Zwiedzający poznają również sekret Ducha Gór, obejrzą szkielet Władcy Karkonoszy oraz dowiedzą się o skarbach odnalezionych w karkonoskiej ziemi.



Rzeźba Ducha Gór

Wystawa pokazuje także dzieje społeczności walońskiej w Karkonoszach. Walonowie żyli głównie w okolicach Starej Wsi Szklarskiej i nie mieli sobie równych w wydobywaniu złota, srebra oraz kamieni szlachetnych. Pozostawili sobie w karkonoskich lasach wiele tajemniczych znaków wrytych na drzewach i skałach. Ziemia Karkonoska obfitowała także w hutników, ich wyroby stały się znane i stanowią o bogactwie tego regionu.

Karkonoskie Tajemnice to inicjatywa tych, którzy kochają góry, lokalną historię, legendy i baśnie związane z Duchem Gór (na wystawie są także różne jego wyobrażenia i przedstawienia). Bogactwo tajemnic tego regionu z pewnością warto jest poznać.

Ekspozycja jest dostępna dla zwiedzających, mieści się przy ul. Mickiewicza 1. Bilety można kupić na miejscu lub przez internet.



Skrzat karkonoski

Jest takie niesamowite miejsce w Karkonoszach, w którym można poznać kulturę Kraju Kwitnącej Wiśni, bez konieczności dalekiej podróży. To Mała Japonia – Ogród Japoński Siruwia w Przesiecu, który od kilku lat przyciąga rzesze zwiedzających, ciekawych nowych i orientalnych wrażeń oraz niecodziennego relaksu na łonie natury.



Mała Japonia – Ogród Japoński Siruwia to fragment prawdziwej Japonii stworzony z wielką pasją i miłością przez właścicieli tego obiektu Sylwii i Jakuba Kurowskich. To wyjątkowe miejsce położone jest w samym sercu Karkonoszy, niedaleko Karpacza, na wysokości 600 m n.p.m. To tu można odpocząć i zrelaksować się wśród zachwycającej roślinności, zetknąć się z filozofią feng shui oraz przenieść się na chwilę w czasy samurajów. Właściciele zadbali, aby edukacyjny charakter Małej Japonii łączył się także z zabawą i był również atrakcyjny dla najmłodszych gości. Dlatego kilka lat temu, tworząc najwyższy Park Zabaw na Dolnym Śląsku, zdecydowali się nadać temu miejscu nową nazwę: Mała Japonia.

Japoński ogród i orientalna kultura

Od początku teren Małej Japonii cały czas podlegał zmianom i modernizacjom – piękniał. Pojawiały się kolejne egzotyczne okazy roślinności ze Wschodu, ale tylko te, które są w stanie sprostać surowemu pogórskiemu klimatowi. Właściciele, z wrodzoną sobie pasją, zaczęli również kolekcjonować drzewka bonsai. Niektóre z niemal stuletnich okazów sprowadzili z Japonii. Podziwianie kolekcji Art Museum Bonsai jest niezwykle przyjemnym przeżyciem nie tylko dla wielbicieli tej oryginalnej sztuki ogrodowej. W tym sezonie wszystkie drzewka bonsai będzie można oglądać w nowej aranżacji, czyli w nowo otwartej części Ogródu Siruwia.



Fascynacja Japonią Sylwii i Jakuba Kurowskich wykracza poza sferę ogrodu i roślinności. Zauroczeni filozofią i kulturą Japonii stworzyli muzeum, w którym można podziwiać jedną z największych w Polsce kolekcji zbroi japońskich. W muzeum z wystawą „Samuraj – rycerz dawnej Japonii” można zobaczyć oryginały oraz unikatowe repliki zbroi z epoki Edo (XVII–XIX w.). Chlubą kolekcji jest unikalne 800-letnie dzieło sztuki: miecz Tachi z epoki Kamakura (XII–XIV w.). Od tego sezonu muzeum wzbogaci się o multimedialnych doradców, którzy w nowoczesny sposób będą zapoznawali gości z kulturą i zwyczajami Kraju Kwitnącej Wiśni.

Coraz więcej nowości!

Co roku Mała Japonia ma do zaoferowania coraz to nowe atrakcje. Mimo trudnej sytuacji związanej z pandemią, udało się przygotować dla gości wiele nowości. Oprócz zmienionej lokalizacji Art Museum Bonsai, w ofercie Małej Japonii pojawi się możliwość uczestnictwa w niezwykle warsztatach japońskich inspirowanych kulturą tego kraju. Jedne z nich to warsztaty polegające na składaniu modeli origami 3D. Z gotowych elementów z pomocą nożyczek można stworzyć własną uroczą figurkę kota, psa lub tygrysa. Drugi rodzaj warsztatów plastycznych polega na malowaniu tradycyjnych japońskich figurek szczęścia: Darumy i Maneki Neko.

Nową atrakcją wprowadzoną w tym sezonie, także związaną z kulturą

i zwyczajami Japonii, jest wystawa lalek nihon ningyō. Na wystawie położonej w centrum Ogródu Japońskiego Siruwia można podziwiać wyjątkowe figurki, które są integralną częścią japońskiej kultury i mistyki jako amulety chroniące przed złymi mocami.

A to nie koniec niespodzianek i atrakcji przygotowanych dla gości. Kilka lat temu właściciele Małej Japonii nawiązali bezpośrednią współpracę z prefekturą Kioto w Japonii. Tak powstał wyjątkowy sklepik „Kyoto Selection” w którym znajdują się unikatowe produkty rzemieślników z okolic Kioto. Japońskie cudernka wykonywane tradycyjnymi metodami to m.in. bransoletki – talizmany JUZU, laleczki KOKESHI na szczęście, portmonecki z tkanin kimonowych, ręcznie robione damskie torebki. Do nabycia jest również zachwycająca ceramika japońska oraz akcesoria do parzenia herbaty i wiele innych popularnych w Japonii przedmiotów, talizmanów i amuletów.

Festiwale, widowiska i... smaki Japonii

W weekendy sezonu letniego w Małej Japonii odbywają się niezwykle festiwale tematyczne, wernisaże, warsztaty i pokazy. Niemal na każdy weekend zaplanowana jest dodatkowa atrakcja, która sprawia, że miejsce to można odwiedzić wielokrotnie. Również i w tym sezonie będzie można zobaczyć niezwykle widowisko multimedialne z użyciem laserów i ogni japońskich – „Legendy Japonii”. Głos lektora wprowadza



widzów w niezwykle świat mitów i wierzeń japońskich z demonami i samurajami w rolach głównych.

Na terenie Małej Japonii można nie tylko wypocząć i poznać kulturę Japonii. Tutaj można również poczuć orientalne smaki Kraju Kwitnącej Wiśni. Na gości czeka wiele intrygujących smakotyków i delicji w stylu japońskim m.in. zielone lody i shaki o smaku herbaty matcha, słodkie pierożki z czerwoną fasolą yatsushashi oraz wielki wybór ciastek, ciasteczek, cukierków, paluszków, dropsów i gum prosto z Japonii. Oprócz tradycyjnej kawy oraz japońskiej herbaty, serwuje się tu również dwa nowe gorące napoje: latte matcha i latte hojicha.

Mała Japonia dla całej rodziny

Dorośli mogą się delektować smakami Japonii w kawiarence, a tymczasem najmłodszy mogą szaleć w nowoczesnym i najwyższym na Dolnym Śląsku Parku Zabaw. Atrakcje które przyciągają wszystkie dzieci, to zabawa na świeżym powietrzu oraz ponad 10-metrowe zjeżdżalnie, linowe wieże wspinaczkowe, 9 zjeżdżalni, leżaki i plaża pełna białego piasku. W tym sezonie park zostanie wzbogacony o niewielkie i bezpieczne zjeżdżalnie dla maluszków.

Niepowtarzalna lokalizacja, liczne i niezwykle atrakcje dla osób w każdym wieku sprawiły, że Mała Japonia w Przesiecu stała się obowiązkowym punktem odwiedzin dla gości z Dolnego Śląska, Polski oraz z zagranicy. Ciągłe rozwijające się i przyjazne dla rodzin z dziećmi miejsce przyciąga rzesze odwiedzających, którzy doceniają również to, że mogą tu wejść ze swoim czworonożnymi pupilami. Dla wszystkich jest to niesamowite i niezapomniane przeżycie.

**MAŁA JAPONIA –
OGRÓD JAPOŃSKI SIRUWIA**
ul. Brzozowe Wzgórze 8B.
58-562 Przesieka
+48 509 843 069
+48 509 789 426
www.malajaponia.pl



Dźwiękowy Szlak Odry

Dźwiękowy szlak to sieć miejsc w których odbywają się w określonych terminach spektakle przyrodnicze.

Poznaj dźwiękowy Szlak Odry podczas **REJSÓW SZKUTA ŁĘGOWA DAMA** z przyrodnikiem lub muzykiem!

Info: www.dzwiekowyszlakodry.com

Rejsy po Odrze

Rejsy drewnianą sztuką z Portu Ścinawa po Krainie Łęgów Odrzańskich.

Serdecznie zapraszamy do podziwiania Krainy Łęgów Odrzańskich z pokładu Łęgowej Damy - szkuty pasażerskiej dla 10 osób. W weekendy pływamy regularnie z Portu Ścinawa do Tarchalic i z powrotem (długość trasy 5 km). Czas trwania rejsu ok. 1,5 h.

Info: www.lgdodra.pl / www.szlakodry.pl



„Europejski Fundusz Rolny na rzecz Rozwoju Obszarów Wiejskich: Europa inwestująca w obszary wiejskie”

Stowarzyszenie LGD Kraina Łęgów Odrzańskich

tel 795120362 email: biuro@lgdodra.pl / www.lgdodra.pl



Odra to rzeka wielu możliwości. Warto wybrać się jej szlakiem, podziwiać przyrodę i spotykać zabytki lub spróbować swoich sił na spływie kajakowym. Więcej o zaletach turystycznych Odry można dowiedzieć się w Punkcie Informacji Turystycznej Krainy Łęgów Odrzańskich.



Na szlaku Odry jest wiele malowniczych przystanków, cennych przyrodniczo, architektonicznie i kulturowo. Bez wątplenia **cenną atrakcją turystyczną jest Przystanek Lubiąż**, czyli opactwo cystersów, a dokładniej Pocysterski Kompleks Pałacowo-Klasztorny. **Dlaczego warto zwiedzić obiekt w Lubiążu?** Wśród przystanków Odry ten wyróżnia się tym, że łączy w sobie **walory turystyczne** różnego rodzaju. Tu przecinają się trasy rowerowego i kajakowego szlaku oraz historycznego szlaku cysterskiego. Most, który znajduje się w tej miejscowości, jest łącznikiem pomiędzy trasami turystycznymi. A samo opactwo cystersów? To prawdziwa perła wśród dolnośląskich zabytków, zabytek klasy „0”, arcydzieło



śląskiego baroku, jeden z największych zabytków tej klasy w Europie. Naprawdę robi wrażenie. Ciekawostką jest fakt, że powierzchnia dachów zajmuje około 2,5 hektara, długość fasady wynosi 223 metry i jest to najdłuższa fasada barokowa w Europie. Kompleks pałacowo-klasztorny posiada ponad 600 okien! W Lubiążu jest co zwiedzać, w skład klasztoru wchodzi bowiem: klasztor, bazylika NMP, pałac opatów, pomocniczy kościół św. Jakuba, zabudowania gospodarcze. W krypcie pod gotycką bazyliką znajdują się nagrobki Piastów Śląskich oraz mumie opatów cysterskich i zakonników. W dobrym stanie zachowało się 98 mumii. Wycieczka szlakiem Odry do klasztoru będzie **wyjątkową atrakcją turystyczną dla dorosłych i dzieci**.

Na placu klasztornym cysterskiego kompleksu, w kancelarii opata mieści się Punkt Informacji Turystycznej. Można dowiedzieć się w nim o ścieżkach, szlakach turystycznych na szlaku Odry i wielu innych **atrakcjach i celach turystycznych w Krainie Łęgów Odrzańskich**. Poza mapami i ulotkami, można tu kupić produkty lokalne i pamiątki wykonane przez łęgowych rękodzielników i rzemieślników. Warto zaopatrzyć się w lokalne produkty, bogactwo tego regionu.

Ponieważ Odra to rzeka dla ceniących aktywny wypoczynek, polecamy spływy kajakowe. Kajakowy Szlak Odry w Krainie Łęgów Odrzańskich to 131-kilometrowy odcinek na rzece, podzielony na kilka tras spływu. Do wyboru

turystów są trasy dłuższe i krótsze, trwające od 3 do 6 godzin. Proponowane trasy spływów to te które prowadzą pomiędzy miejscami z dostępem do rzeki, są to głównie dawne promy, porty i mariny miejskie. Stowarzyszenie Kraina Łęgów Odrzańskich proponuje trasy:

- **Wrocław**, ul. Ślężzoujście (262 km) – **Prężyce** z przystankiem w Urazie 14 km (czas 3-4 godz.)
- **Wrocław – Brzeg Dolny** z przystankiem w Urazie i śluzowaniem w Wałach 23 km (6 godz.)
- **Brzeg Dolny – Malczyce** ze śluzowaniem w Rzeczycy 20 km (5-6 godz.)
- **Malczyce – Ścinawa** z przystankiem na zwiedzanie Klasztoru w Lubiążu 27 km (6 godz.)
- **Lubiąż – Ścinawa** 21 km (4 godz.)
- **Ścinawa – Chobienia** spokojna dla rodzin z dziećmi 18 km (3 godz.)
- **Chobienia – Leszkowice** lub Kotowice (3-4 godz.)
- **Leszkowice lub Kotowice – Głogów** (393 km) z biwakiem w ujściu Baryczy 25 km (5 godz.)



To miejsce wprost wymarzone na wypoczynek w słoneczny dzień. Uczta dla ciała i dla ducha. Dla dorosłych i dzieci. Pyszne ryby i inne regionalne produkty należące do Karkonoskiej Marki Lokalnej, piękna przyroda wokół i moc atrakcji. Czy może być lepsza propozycja na spędzenie wolnego dnia? Wybierzcie się do Mysłakowic



www.siedliskopstraga.pl

Siedlisko Pstrąga, bo tak nazywa się **Smiejście, które polecamy Wam na weekendowy wyjazd rodzinny**, znajduje się w Mysłakowicach, przy ul. Łąkowej. Położone jest w Karkonoszach, pomiędzy Karpaczem a Jelenią Górą, w zacisznym miejscu, z dala od zgiełku miasta. Teren gminy Mysłakowice obejmuje uroczę górskie krajobrazy, warto wybrać się tu i poczuć ten przyjemny klimat. Siedlisko Pstrąga warto odwiedzić, a powodów jest co najmniej kilka.

Dla wędkarzy

Po pierwsze – łowisko. Siedlisko Pstrąga prowadzi hodowlę ryb, które można samemu złowić, co może być nie lada przygodą, zwłaszcza dla początkujących. Obiekt dysponuje dwoma łowiskami – łowiskiem ogólnym oraz łowiskiem pstrągowym. **To atrakcja turystyczna** dla wprawionych wędkarzy, ale swoich sił mogą spróbować także początkujący miłośnicy wędkowania oraz dzieci. Na łowisku ogólnym można łowić metodą spławikową, na wędkarzy czekają karpie, okonie i szczupaki. Miejsce jest duże, wokół cisza i spokój, relaks gwarantowany!

Restauracja z lokalnymi potrawami

Drugą, bez wątpienia **godną polecenia atrakcją Siedliska Pstrąga w Mysłakowicach** jest rodzinna restauracja. Nie bez przyczyny miejsce to jest synonimem rozrywki i dobrego jedzenia. Wspaniałe położenie miejsca, oprócz kulinarnych atrakcji gwarantuje także wrażenia estetyczne i relaks w pięknych okolicznościach przyrody. Któż nie chciałby jeść pysznego dania na tarasie z widokiem na panoramę Karkonoszy? To właśnie oferuje Siedlisko Pstrąga, proponując gościom zjedzenie posiłku na rozległym tarasie, skąd można podziwiać górskie widoki. Gdy na dworze jest chłodniej, można skorzystać z Sali Widokowej z przeszklonymi ścianami, dzięki czemu nadal będzie można czuć się blisko natury. Restauracja posiada także Salę Kominkową, grilla na zewnątrz oraz altanę.

Kraina dobrego jedzenia i rozrywki



Czas na coś dla ciała. Co zatem poleca restauracja w Mysłakowicach? Specjalnością kuchni, zgodną z nazwą tego uroczego miejsca, jest oczywiście pstrąg w ziołach, z pieca o niezwykle oryginalnym i niepowtarzalnym smaku opartym na rodzinnej recepturze... Nie można być tutaj i nie skosztować tej lokalnej ryby. W menu goście znajdą także Regionalną Zupę Rybną, pstrąga smażonego na patelni, pstrąga serwowanego w różnych odsłonach nawet na słodko, karpia, dania mięsne i rosół oraz lody i desery. Turyści spragnieni pysznej kuchni nie zawiodą się. Warto spróbować także potraw regionalnych.

Życie ryb, gadów i płazów

Park Mega Ryb to **kolejną atrakcją turystyczną** i rozrywka, polecana przez Siedlisko Pstrąga. To spacer po dnie stawu i jego otoczeniu, dzięki niepowtarzalnym makietom, ukazującym faunę słodkowodną. Ekspozycja jest usytuowana na dnie stawu, w którym dawniej hodowano ryby. Teraz, suchą

nogą można odkrywać tajemnice ryb, roślin i zwierząt. Wyjątkowe miejsce dla dzieci, ale dorośli też nie będą się nudzić! Mega makiety ryb, płazów, gadów i owadów są opisane przez specjalistów, to także ciekawa lekcja przyrody. **Miejsce jest unikalne i warte zobaczenia.** Można je zwiedzać indywidualnie lub grupowo, z przewodnikiem lub bez. Szczegóły są dostępne na stronie internetowej siedliska. To swoistego rodzaju park rozrywkowo-naukowy. Wielkie makiety zwierząt i ryb robią wrażenie na dzieciach, a przy okazji mogą one dowiedzieć się czegoś więcej o ich życiu.

Super zabawa na świeżym powietrzu

Ponieważ jest to miejsce przyjazne dzieciom, przygotowano dla nich jeszcze jedną atrakcję. Jest to Skoczylandia. Miejsce, w którym na dmuchanych



objektach dzieci mogą wyładować energię oraz poczuć adrenalinę i radość. Dobra zabawa gwarantowana! Dmuczone trampoliny, zjeżdżalnie, drogi wspinaczkowe, wielka skocznia czekają na najmłodszych, którzy razem z rodzicami odwiedzą Siedlisko Pstrąga w Mysłakowicach. W Siedlisku Pstrąga i Skoclandii można zorganizować dziecięce imprezy urodzinowe spędzić czas z rodziną. Wiadomo, że ruch na świeżym powietrzu to najlepsza i najzdrowsza rozrywka dla dzieci w różnym wieku.

Karkonoska Marka Lokalna Skarby Ducha Gór

Siedlisko Pstrąga w Mysłakowicach należy do Karkonoskiej Marki Lokalnej Skarby Ducha Gór. To projekt, który oferuje wszystko co najlepsze w Karkonoszach. Lokalne jedzenie, oparte na produktach wyrobionych w miejscu oraz rękodzieło wykonane przez lokalnych wytwórców. To także **oferta turystyczna**, która daje możliwość spędzenia wolnego czasu z możliwością poznania smaków i klimatu Karkonoszy. Górskie smaki wyjątkowych potraw, unikalne miejsca i Duch Gór – to oferta zrzeczenia lokalnych producentów towarów i usług, w którym jest także Siedlisko Pstrąga.





Muzeum Sentymentów w Kowarach

To miejsce gromadzi nie tylko przedmioty z minionej epoki, ale także wspomnienia



Muzeum Sentymentów
ul. Zamkowa 9, 58-530 Kowary
tel. 601 553 876

Na mapie atrakcji turystycznych Kar-konoszy odnajdziecie mnóstwo miejsc wartych odwiedzenia. Jest jednak miejsce, które od początku zachwy-ciło nas nie tylko niesamowitą ekspozycją, aranżacją pokoi oraz dbałością o najmniejszy detal, ale także klimatem, którego pozazdrościć mogłoby mu nie-jedno muzeum w Polsce.

Wizyta w Muzeum Sentymentów to podróż do minionych lat, gdzie star-si powrócą do miłych wspomnień, a młodszy turyści zobaczą dawny świat w czasie PRL-u. Nazwa tego miejsca nie jest przypadkowa, jak mówi właściciel Andrzej Olszewski: – *Muzeum Sentymentów to miejsce nietypowe, które gromadzi nie tylko przedmioty z minionej epoki, ale również eksponaty niematerialne, czyli wspomnienia i sentymenty.*

Muzeum Sentymentów w Kowarach to miejsce, w którym poczujecie oddech PRL-u na własnej skórze. W specjalnie zaaranżowanych pomieszczeniach odwiedźcie pokój dziadków,

kuchnię babci, gabinet lekarski czy salon rodziców, a raczej „duży pokój”. Największe wrażenie zrobi jednak na Was pokój Prezesa i sekretariat, gdzie często można spotkać Pana Prezesa. Zaaranżowano tu jeszcze wiele niezwykłych pomieszczeń, ale tego nie będziemy Wam zdradzać. Wszystkiego dowiecie się na miejscu!

Muzeum mieści się w miejscowości Kowary (ok. 8 km od Karpacza), w dawnej Fabryce Dywanów „Kowary”. Przed przyjazdem sprawdźcie w jakie dni i godziny otwarte jest muzeum. Wszystkiego dowiecie się ze strony internetowej: www.muzeumsentymentow.pl.



Spływ pontonami
Doliną Bobru to
atrakcja dla całych
rodzin



Tel. +48 733 950 500
www.berga.pl

Spływy pontonami w pięknym parku krajobrazowym Doliny Bobru to propozycja dla tych, którzy nie cenią nudy natomiast lubią aktywny wypoczynek na łonie natury. Rzeka Bóbr na odcinkach spływu jest bardzo spokojna dość płytka (do 1 m) co pozwala na bezpieczny wypoczynek z dziećmi. Organizatorzy przygotowali do wyboru dwie trasy: krótsza ma 6 km, a jej przepłynięcie zajmuje około 1,5 godziny – to dogodna propozycja dla rodzin z dziećmi. Dłuższa przygotowana została dla osób o nieco większej sprawności, trasa liczy 10 km, a jej pokonanie zajmuje około 2,5 godziny.

Przy przystani mieści się parking. Uczestnicy spływają sami w pontonach. Z dołu organizator odbiera kierowców.

Przystań otwarta jest codziennie od kwietnia do października, jednak konieczna jest wcześniejsza rezerwacja telefoniczna. To tylko 35 km od Karpacza, Świeradowa czy Szklarskiej Poręby.

Rodzinne Spływy Pontonowe w Dolinie Bobru



Chata na głowie i Chatka grawitacyjna w Karkonoszach



Miłków 71, 58-535 Miłków
chatanaglowie.eu

W Karkonoszach, a dokładniej w miejscowości Miłków nieopodal Karpacza, znajdziecie atrakcję, która przyprawi Was o zawrót głowy. Jest to jedyne takie miejsce na południu Polski, gdzie możecie obejrzeć świat odwrócony o 180 stopni.



Na miejscu czekają na Was dwie atrakcje: Chata na głowie oraz Chatka grawitacyjna. W Chacie na głowie odnajdziecie świat, który sprawia niesamowite wrażenie. Wszystko jest tu odwrócone, a do budynku wchodzi się przez okno szczytowe i spaceruje po suficie. Całość jest kompletnie wyposażona, dzięki czemu możecie poczuć, jak wyglądałoby życie, gdy wszystko dosłownie „stoi na głowie”.

Drugą atrakcją jest Chatka grawitacyjna, to autorski projekt, którego nie znajdziecie nigdzie w Polsce. Po wejściu do środka, nagle dom zaczyna wirować, a wraz z nim wszystko wokół Ciebie. Chwila... a może to Ty będziesz się obracać? Zachęcamy Was do przeżycia tej przygody na własnej skórze. Zapraszamy do Miłkowa!

Odwiedzając Małopolskę, a dokładniej sławne Zakopane, prócz wędrówek górskimi szlakami, warto zwrócić uwagę na inne atrakcje turystyczne. Wśród najciekawszych obiektów znajduje się Dom do góry nogami – to wyjątkowa atrakcja, która pozwala na odczucie zjawiska w postaci innego oddziaływania sił grawitacji na człowieka i pozwala na uwolnienie fantazji gwarantując wyśmienitą zabawę.




ul. Aleje 3 Maja
 34-500 Zakopane

Dom do góry nogami to doskonała atrakcja dla dzieci i dorosłych. Wszystko wygląda w nim zupełnie inaczej – dom stoi na dachu, a dodatkowo ustawiony został na ukos, w domu chodzi się po suficie, a całe jego wyposażenie stoi, a raczej wisi, przyczepione do podłogi. Dodatkowo ukos sprawia, że utrzymanie równowagi nie jest takie proste, błędnie przypomni o sobie! Jedyną prostą rzeczą są tutaj schody, prowadzące nie na piętro a na parter. No tak, zwiedzanie zaczynaemy od pierwszego piętra.

Dom do góry nogami w Zakopanem



Pieniny to jeden z najbardziej malowniczych regionów w Polsce, który wciąż pozostaje przez wielu nieodkryty. Jego największym atutem są walory przyrodnicze, spokój, świeże powietrze, a także masa atrakcji turystycznych, które czekają na turystów głodnych odkrywania niesamowitej Polski



Odkryj z nami Pieniny – poznaj uroki tego regionu

Miastem, które cieszy się największą popularnością w Pieninach jest Szczawnica. To znana i urocza miejscowość uzdrowiskowa. Będąc tu warto wybrać się na Promenadę czyli deptak, którym możecie spacerować i podziwiać okoliczną przyrodę. Turystom, którzy kochają aktywny wypoczynek polecamy skorzystać z licznych tras rowerowych, szczególnie polecamy urokliwą trasę do Czerwonego Klasztoru na Słowacji.

Tajemnicze zamki


Kolejną miejscowością wartą odwiedzenia jest Niedzica. Znajduje się w niej Zamek Dunajec, pochodzący z XIV wieku. Jego zwiedzanie to fantastyczna przygoda, będziecie zafascynowani tym, co skrywa w sobie zamek. „Wisieńką na torcie” będą niesamowite widoki na jezioro Czorsztyńskie.

W swojej opowieści docieramy do Czorsztyna, jest to miejscowość położona nad samym Jeziorem Czorsztyńskim, co czyni ją niebywale klimatyczną. Znajduje się w niej Zamek Czorsztyń, a dokładnie pozostałe po nim czternastowieczne ruiny. Tamtejszy skansen, czyli budynki, które tworzą Osadę Turystyczną to kolejne ciekawe miejsce. Jesteśmy pewni, że będziecie pod jego ogromnym wrażeniem.

W góry!

Pieniny to również górskie szczyty. Najwyższym i najbardziej znanym szczytem są Trzy Korony, położone na wysokości 982 m n.p.m. Trud włożony w zdobycie tej góry, zostanie Wam zrekompensowany przepiękną panoramą na Tatry Słowackie. Na listę miejsc, które warto odwiedzić, dopiszcie również Sokolicę i Wąwóz Homole.

Wybierając się w ten region naszego kraju, otrzymacie wszystko to, czego potrzebuje turysta do doskonałego wypoczynku – spokoju, majestatycznych widoków, świeżego powietrza, a także szczyptę aktywności.



Zamek Dunajec w Niedzicy

Przemierzając Dunajec tratwami flisackimi, przekonacie się o uroku Pienin. To najlepszy sposób na poznanie Pienińskiego Parku Narodowego. Z flisackiej tratwy odkryjecie miejsca, których nie zobaczylibyście podczas pieszej wędrówki



www.flisacy.pl

Pokonanie tratwy Przełomu Dunajca to jedna z największych atrakcji turystycznych Pienin.

Niecodzienną przygodą jest również poznanie flisaków, którzy oprócz bezpiecznej podróży, dbają o samopoczucie turystów. Opowiadają historie,

Splywy Przełosem Dunajca tratwami flisackimi

rozśmieszają i przekazują wiedzę o regionie. Jeśli zastanawiacie się, czy ta forma zwiedzania Pienin jest bezpieczna, to możecie być spokojni. Zarówno dzieci, jak i osoby starsze bez problemu poradzą sobie podczas spływu.

Wybierając się na spływ, możecie skorzystać z dwóch przystani początkowych – w Sromowcach Kątach oraz w Sromowcach Niżnych. Tam znajdują się również kasy biletowe. Od niedawna wprowadzono również możliwość kupna biletów on-line, co szczerze polecamy, aby uniknąć stania w kolejce.

Czas trwania spływu uzależniony jest od przystani docelowej, czyli miejsca, gdzie chcielibyście zakończyć podróż. Krótsza trasa doprowadzi do Szczawnicy, natomiast wybierając dłuższy wariant, swoją przygodę możecie zakończyć w Krościenku.

Spływy Przełosem Dunajca to zabawa dla osób w każdym wieku. Jesteśmy

pewni, że będzie to dla Was niezapomniana przygoda.



Spływ Dunajcem z widokiem na Trzy Korony

Góral Ponton, czyli spływy kajakowe i pontonowe Dunajcem



www.goralponton.com

W Pieninach odnajdziecie atrakcje, które dostarczą Wam masę niezapomnianych przeżyć. Chcąc poczuć dreszczyk emocji i radosnej zabawy, warto wybrać się na spływy pontonowe i kajakowe Dunajcem. Koniecznie skorzystajcie z usług doświadczonych firm, jaką jest np. „Góral Ponton” (www.goralponton.com).

Spływy dostępne są dla każdego turysty, który szuka alternatywnej formy spędzenia wolnego czasu podczas pobytu w Pieninach. Jedną z najpopularniejszych tras jest spływ pontonowy do Szczawnicy, ale możliwości jest

Smak adrenaliny i doskonałej zabawy



znacznie więcej. Dobra zabawa upłynie pod okiem doświadczonego sternika, który z przyjemnością opowie Wam wiele ciekawych historii związanych z rzeką i okolicznymi miejscowościami.

Jesteście gotowi na przygodę? Zaplanujcie wakacje w malowniczych Pieninach!



cd. ze str. 1

To rozrywka głównie dla rodzin. Dzieci odnajdą tu mnóstwo fantastycznych miejsc, a poprzez zabawę dowiedzą się ciekawych rzeczy o dinozaurach – zwierzętach żyjących na Ziemi tysiące lat temu



www.juraparkkrasiejow.pl

Przemierzając Opolszczyznę warto w planie podróży uwzględnić wizytę w Krasiejowie, gdzie znajduje się Park Nauki i Rozrywki „JuraPark”.

Do dyspozycji turystów przygotowano liczne obiekty, które przeniosą Was w czasie do epoki dinozaurów. Na przeżycie takiej przygody konieczne zabierzcie ze sobą aparat, bo mina Waszych pociech przyglądających się olbrzymim modelom dinozaurów z pewnością warta będzie upamiętnienia. Jesteście ciekawi jakie atrakcje czekają na Was w „JuraParku” Krasiejów?

Ścieżka dydaktyczna

Zaczynamy od ścieżki dydaktycznej, która ma ponad 1,5 km długości. Podczas spaceru będziecie mogli podziwiać rekonstrukcje blisko 200 modeli gadów i płazów. Trasę można przemierzyć samodzielnie lub z przewodnikiem (po zniesieniu obostrzeń związanych z pandemią koronawirusa). Wzdłuż ścieżki przygotowano dla turystów ciekawe plansze, nad którymi również warto się pochylić.

Tunel czasu

To ponad 300-metrowy tunel, którym wyruszcicie w podróż przez miliony lat istnienia wszechświata. Przeniesiecie się w czasie do momentu, gdy nie istniała nasza planeta. Odkryjecie etapy powstawania Ziemi oraz pierwszych galaktyk czy Układu Słonecznego, a to dopiero początek tego, co możecie tam zobaczyć. Takiej podróży nie można przegapić!




Oceanarium

W Oceanarium odkryjecie piękno morskich głębin, zobaczycie jak podwodne życie wyglądało tysiące lat temu. To świetna okazja do zagłębienia się w odległą historię i poznania życia ogromnych gadów. Do tej pory było to możliwe tylko w książkach, natomiast w „JuraParku” w Krasiejowie staniecie z nimi „oko w oko”.

Park Nauki i Ewolucji Człowieka

Przygoda w Parku Nauki i Ewolucji Człowieka rozpoczyna się niemal 66 milionów lat temu, dzięki czemu będziecie mieć okazję poznać zawiłe losy świata. Każdy turysta odwiedzający Park otrzymuje specjalny sprzęt, aby móc w pełni korzystać ze wszystkich dostępnych atrakcji. Wykorzystano zdobycze technologii cyfrowej, które w połączeniu z rzeczywistością fizyczną tworzą mieszankę niepowtarzalnych wrażeń.



„JuraPark” w Krasiejowie to bez wątpienia jedno z najciekawszych miejsc na Opolszczyźnie warte odwiedzenia. Połączenie doskonałej zabawy z możliwością odkrywania świata, sprawiają, że jest to miejsce chętnie odwiedzane przez turystów w każdym wieku.